



















-  Ny byggnad
-  Väg, gång, cykel
-  Angöring
-  Grönyta
-  Befintligt träd
-  Illustration av högsta tillåtna byggnadsarea på området för idrottsändamål. Se planbestämmelse.

GRUNDKARTANS BETECKNINGAR

-  Traktgräns
-  Fastighetsgräns
-  Servitut, ledningsrätt, ga. m.fl.
-  Fastighetsbeteckning.
-  0:00
-  Byggnader, takens begränsningslinjer redovisade
-  Staket
-  Väg
-  Dike
-  Nivåkurvor
-  Elledning
-  Rutnätpunkt

GRUNDKARTAN UPPRÄTTAD I APRIL 2017 AV KART- OCH MÄTNHETEN I ÖSTERÅKERS KOMMUN

KOORDINATSYSTEM I PLAN: SWEREF99 18 00
KOORDINATSYSTEM I HÖJD: RH2000

Katarina Nilsson
Kart- och mätningssingenjör

ANTAGANDEHANDLING

Detaljplan för

DEL AV MELLANSJÖ (3:4 m.fl.)

Österåkers kommun, Stockholms län

Upprättad den 10 september 2016 enligt PBL (2010:900)

Reviderad den 3 april 2017

Maria Bengs
Planchef

Amanda Docherty
Planarkitekt

Antagande	Laga kraft	Genomförandetid slutar	Plan nr
Beslutsdatum			
Instans	KF		



Illustrationskarta

