



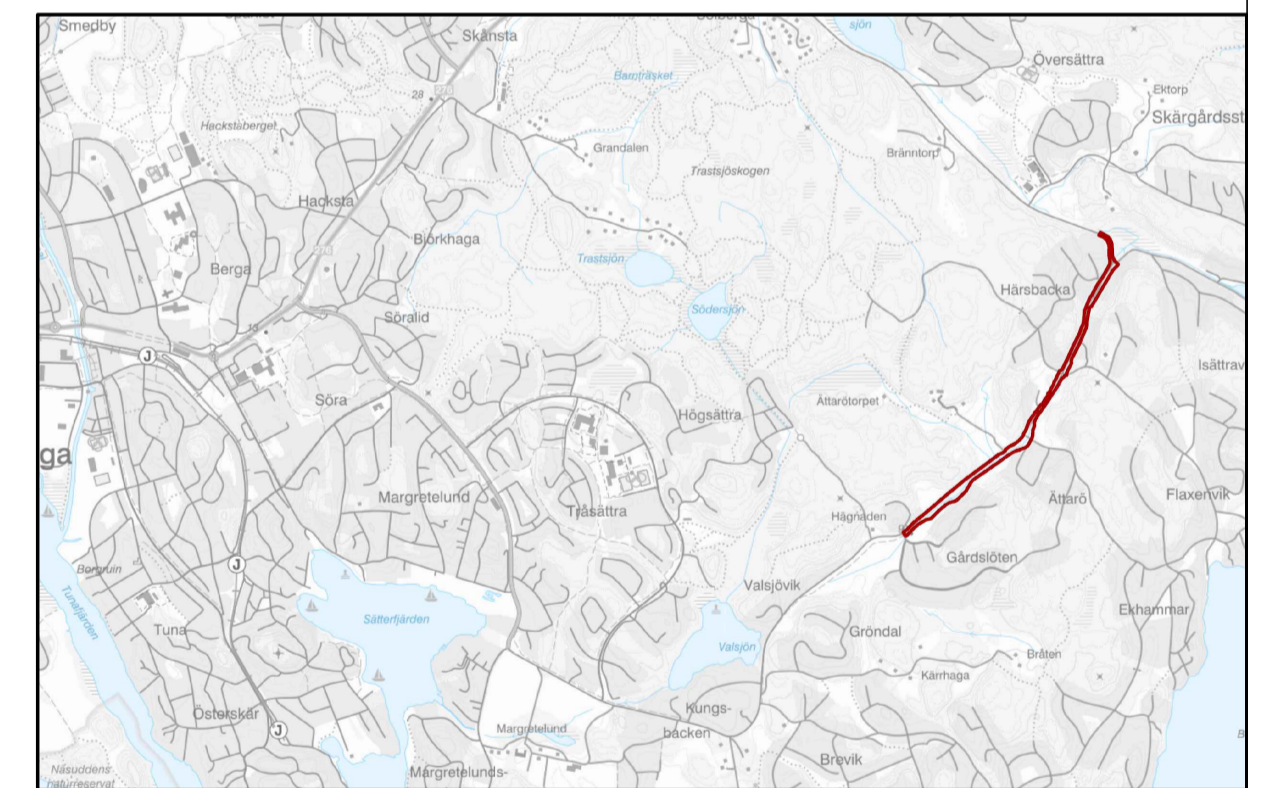
ILLUSTRATIONSPLAN

Till detaljplanen hör förutom denna illustrationsplan:  
 - Plankarta med bestämmelser  
 - Plan- och genomförandebeskrivning

TECKENFÖRKLARING

- Befintlig huvudgata
- Befintlig gång- och cykelväg
- Ny gång- och cykelväg
- Vegetationsyta
- Dike
- Cykelparkering
- Busshållplats
- Befintlig teknisk anläggning
- Befintliga träd

ORIENTERINGSKARTA



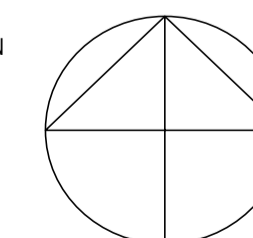
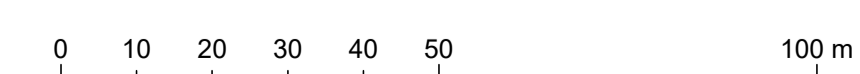
PRIMÄRKARTANS BETECKNINGAR

- Traktgräns
- Fastighetsgräns
- Servitut, ledningsrätt, ga. m.fl.
- Fastighetsbeteckning
- Byggnader, takens begränsningslinjer redovisade
- Staket
- Väg
- Dike
- Nivåkurvor
- Elledning
- Rutnätspunkt

PRIMÄRKARTAN UPPRÄTTAD I FEBRUARI 2026  
 AV GEODATAENHETEN I ÖSTERÅKERS KOMMUN  
 KOORDINATSYSTEM I PLAN: SWEREF99 18 00  
 KOORDINATSYSTEM I HÖJD: RH2000

Katarina Nilsson  
 Geodatchef

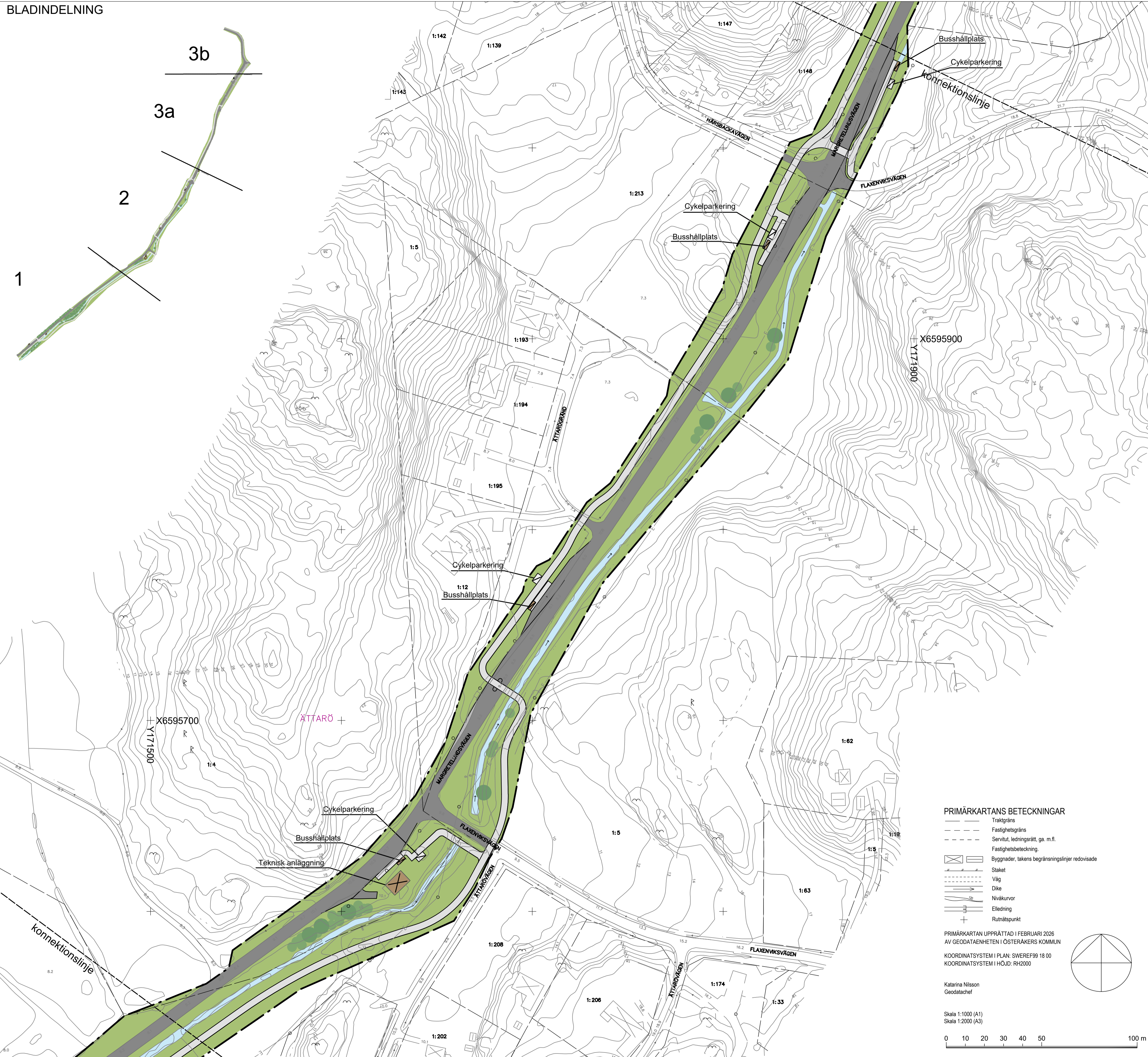
Skala 1:1000 (A1)  
 Skala 1:2000 (A3)



SAMRÄDSHANDLING

Illustrationsplan för Blad 1 (3)  
**Margretelundsvägen etapp 3**  
 Österåkers kommun, Stockholms län  
 Upprättad den 20 april 2026, enligt PBL (2010:500)  
 i dess lydelse från 1 januari 2015

Maria Bengs Planchef	Antagande	Camilla Bennet Planarkitekt	Laga kraft	Genomförandetid slutar	Plan nr
Beslutsdatum		Instans	KF		



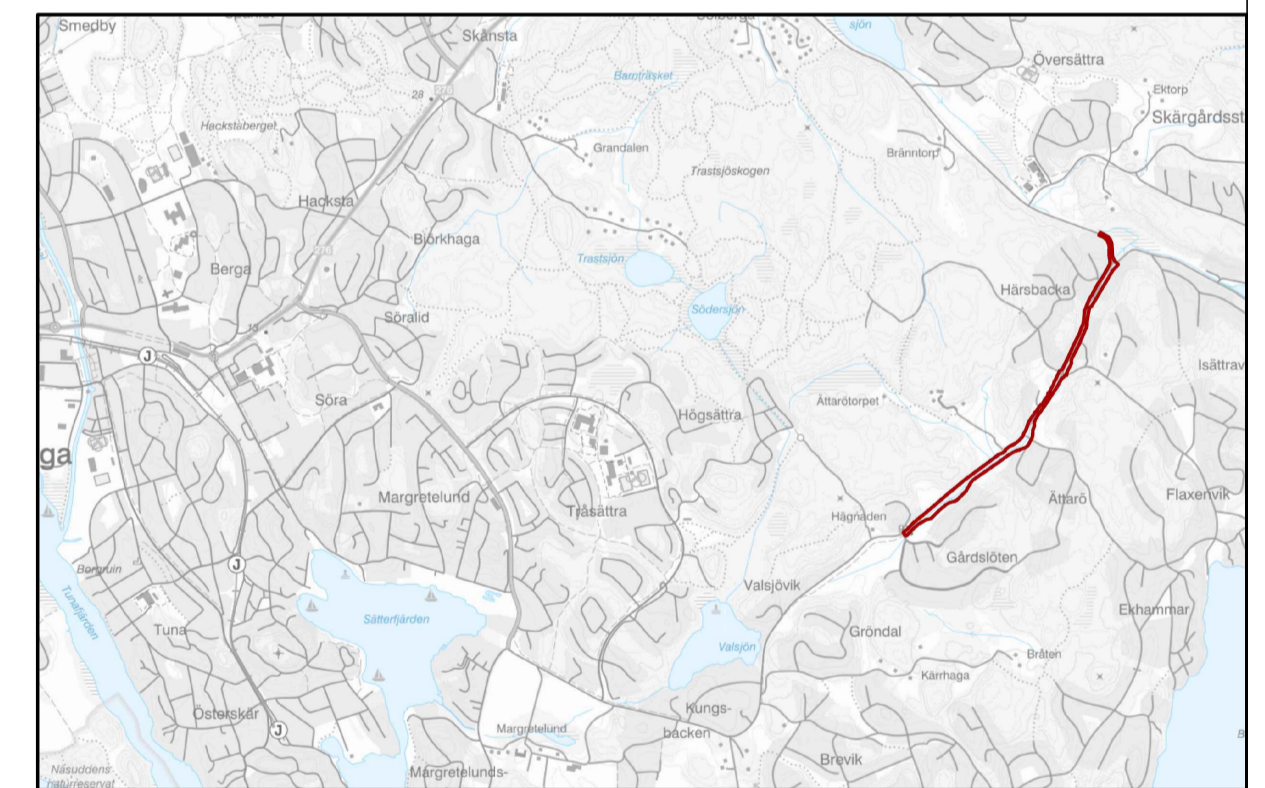
ILLUSTRATIONSPLAN

Till detaljplanen hör förutom denna illustrationsplan:  
 - Plankarta med bestämmelser  
 - Plan- och genomförandebeskrivning

TECKENFÖRKLARING

- Befintlig huvudgata
- Befintlig gång- och cykelväg
- Ny gång- och cykelväg
- Vegetationsyta
- Dike
- Cykelparkering
- Busshållplats
- Befintlig teknisk anläggning
- Befintliga träd

ORIENTERINGSKARTA



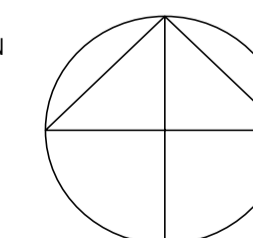
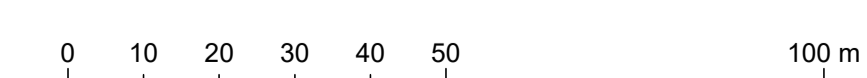
PRIMÄRKARTANS BETECKNINGAR

- Traktgräns
- Fastighetsgräns
- Servitut, ledningsrätt, ga. m.fl.
- Fastighetsbeteckning
- Byggnader, takens begränsningslinjer redovisade
- Staket
- Väg
- Dike
- Nivåkurvor
- Elledning
- Rutnätspunkt

PRIMÄRKARTAN UPPRÄTTAD I FEBRUARI 2026  
 AV GEODATAENHETEN I ÖSTERÅKERS KOMMUN  
 KOORDINATSYSTEM I PLAN: SWEREF99 18 00  
 KOORDINATSYSTEM I HÖJD: RH2000

Katarina Nilsson  
 Geodatchef

Skala 1:1000 (A1)  
 Skala 1:2000 (A3)



SAMRÄDSHANDLING

Illustrationsplan för Blad 2 (3)  
**Margretelundsvägen etapp 3**  
 Österåkers kommun, Stockholms län  
 Upprättad den 20 april 2026, enligt PBL (2010:500)  
 i dess lydelse från 1 januari 2015

Maria Bengs Planchef	Antagande	Camilla Bennet Planarkitekt	Laga kraft	Genomförandetid slutar	Plan nr
Beslutsdatum					
Instans	KF				

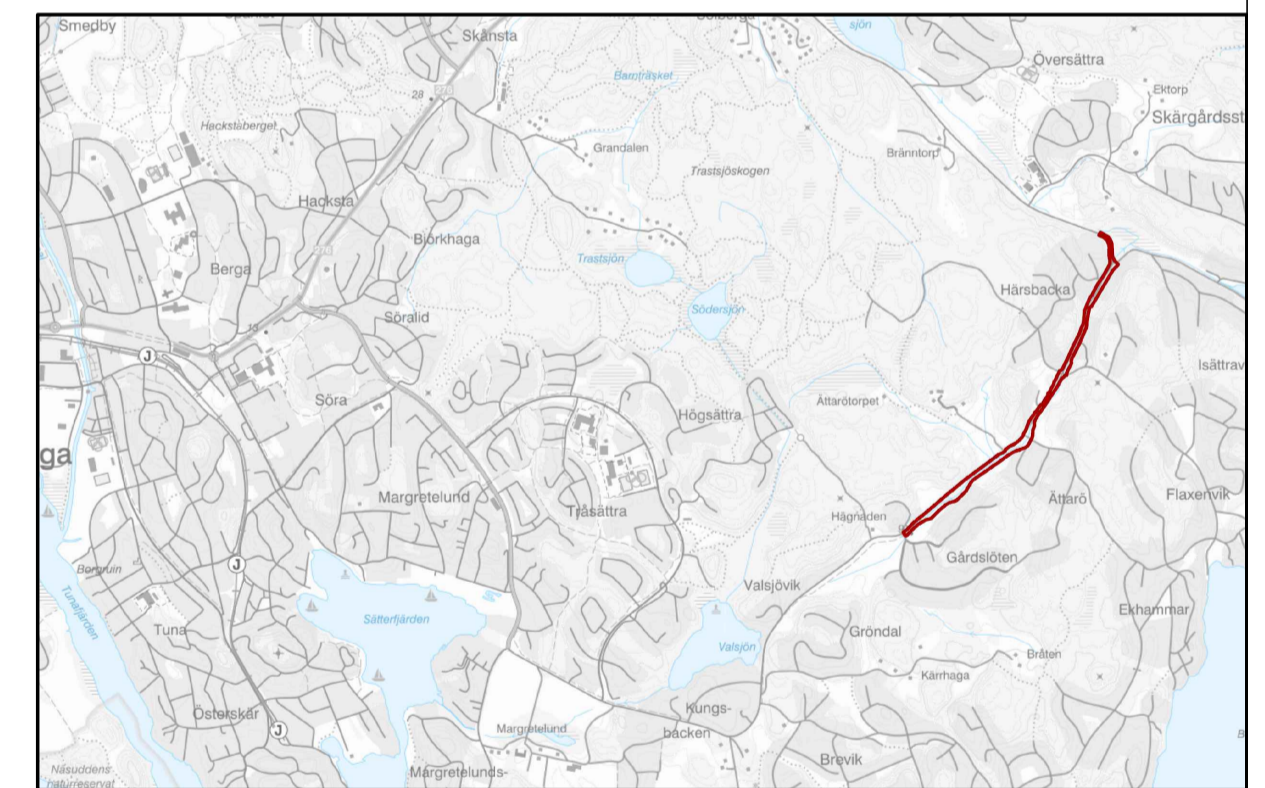
### ILLUSTRATIONSPLAN

Till detaljplanen hör förutom denna illustrationsplan:  
 - Plankarta med bestämmelser  
 - Plan- och genomförandebeskrivning

### TECKENFÖRKLARING

- Befintlig huvudgata
- Befintlig gång- och cykelväg
- Ny gång- och cykelväg
- Vegetationsyta
- Dike
- Cykelparkering
- Busshållplats
- Befintlig teknisk anläggning
- Befintliga träd

### ORIENTERINGSKARTA



### SAMRÅDSHANDLING

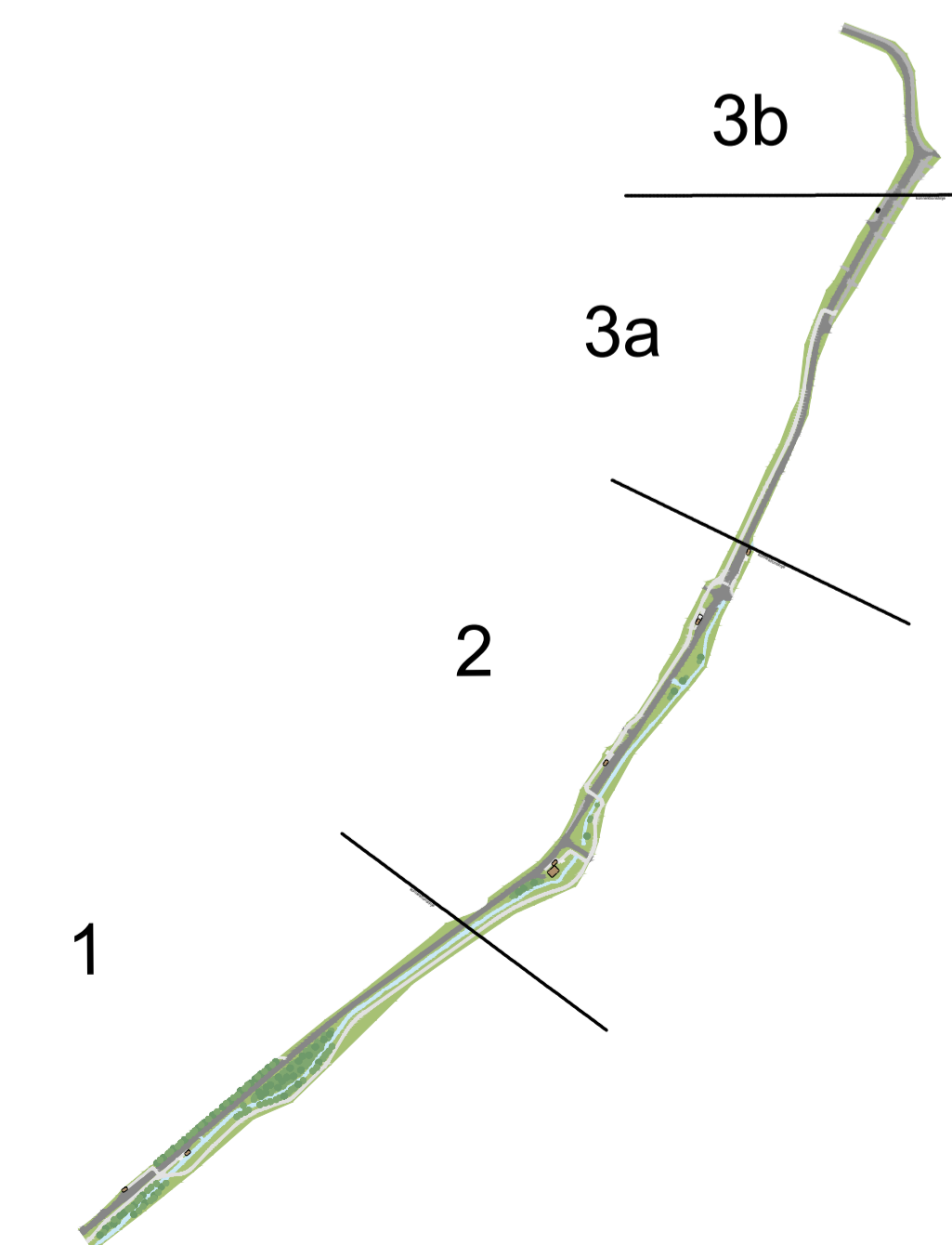
Illustrationsplan för Blad 3 (3)  
**Margretelundsvägen etapp 3**  
 Österåkers kommun, Stockholms län  
 Upprättad den 20 april 2026, enligt PBL (2010:500)  
 i dess lydelse från 1 januari 2015

Maria Bengs Planchef	Antagande	Camilla Bennet Planarkitekt	Laga kraft	Genomförandetid slutar	Plan nr
Beslutsdatum					
Instans	KF				



3b

### BLADINDELNING



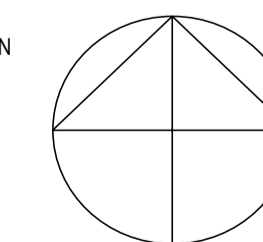
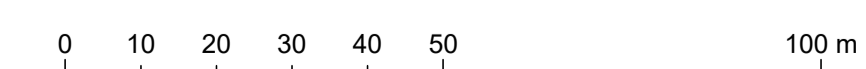
### PRIMÄRKARTANS BETECKNINGAR

- Traktgräns
- Fastighetsgräns
- Servitut, ledningsrätt, ga. m. fl.
- Fastighetsbeteckning
- Byggnader, takens begränsningslinjer redovisade
- Staket
- Väg
- Dike
- Nivåkurvor
- Elledning
- Rutnätspunkt

PRIMÄRKARTAN UPPRÄTTAD I FEBRUARI 2026  
 AV GEODATAENHETEN I ÖSTERÅKERS KOMMUN  
 KOORDINATSYSTEM I PLAN: SWEREF99 18 00  
 KOORDINATSYSTEM I HÖJD: RH2000

Katarina Nilsson  
 Geodalachef

Skala 1:1000 (A1)  
 Skala 1:2000 (A3)



3a