



REV.	ANT.	ÄNDRING AVSEER	SKR.	DATUM

GRANSKNINGSHANDLING

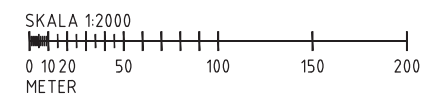


REDO AV	OMGÄRD AV	ARETAL	DIKUM
MA	JF	18016	2019-04-15

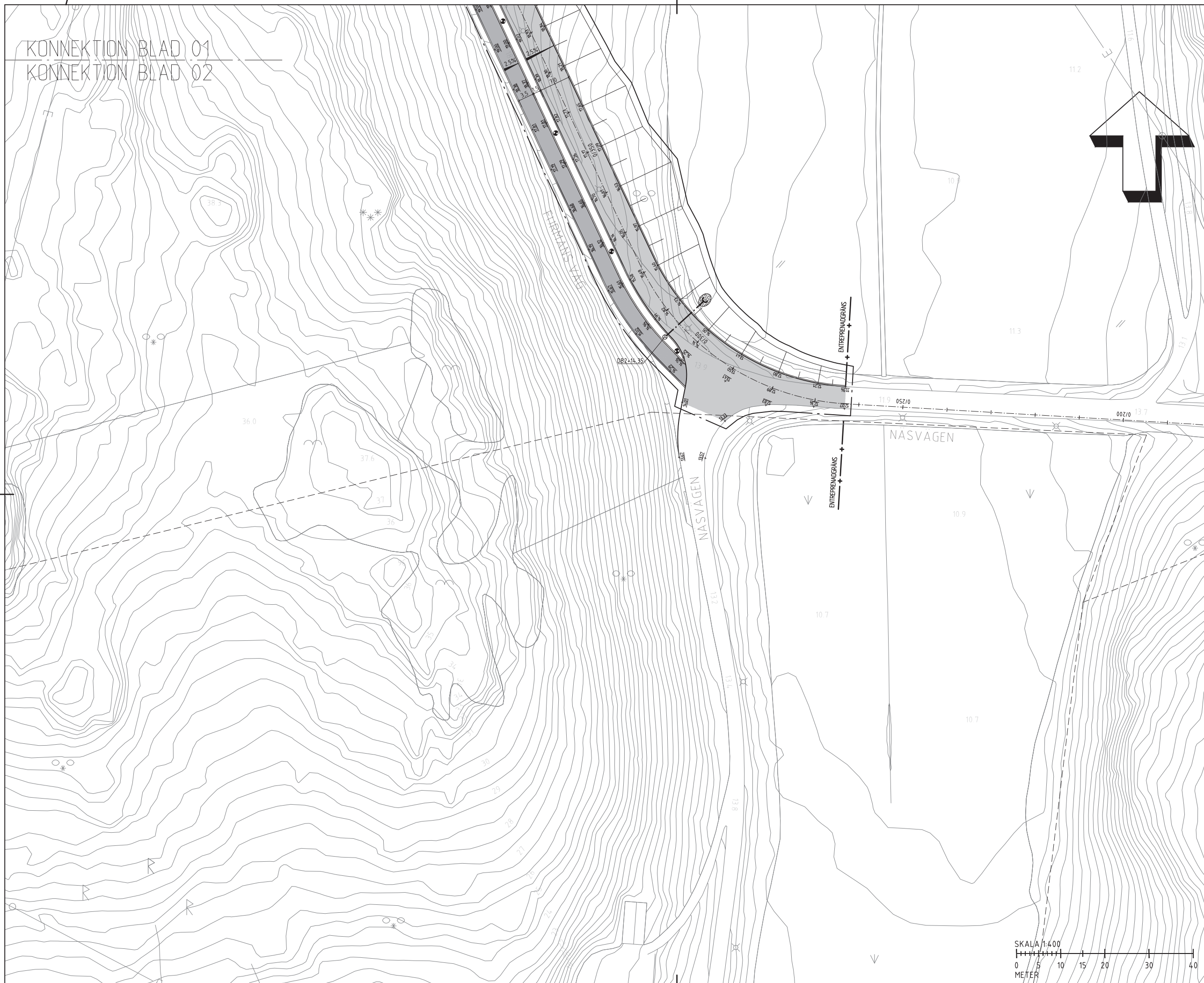
ÖSTERÅKERS KOMMUN
NÄSÅNGEN
TILLFARTSVÄG
ETAPP 1
ÖVERSIKTSPLAN

SKALA
1:2000 (A1)

OBJEKT NR	RITNING NR	BLAD	REV.
	C-01-1-101		



KONNEKTION BLAD 01
 KONNEKTION BLAD 02



KOORDINATSYSTEM

PLAN SWEREF 99 18 00
 HÖJD RH 2000

TECKENFÖRKLARING

--- ARBETSOMRÅDESGRÄNS, REDOVISAD
 15 M UTANFÖR PLANERAD ANLÄGGNING

BEFINTLIGT

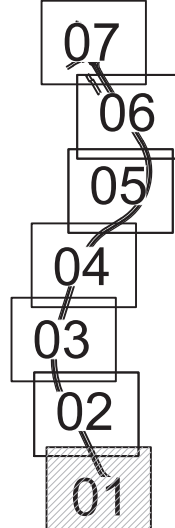
- FASTIGHETSGRÄNS
- GRUSKANT / ASFALTKANT
- BELYSNINGSTOLPE
- ELSKÅP
- BRUNN
- DAGVATTENBRUNN
- INMÄTTA TRÄD
- SKYLTSTOLPAR

PLANERAT

- BELÄGGNINGSKANT
- KANTSTÖD
- VÄGTRUMMA
- KANTSTÖD GRANIT
- PLANERAD PLUSHÖJD
- BEFINTLIG HÖJD
- BEFINTLIG HÖJD ETAPP 1
- BELYSNING
- KUPOLSIL
- DAGVATTENBRUNN
- KÖRYTA ASFALT
- GÅNGYTA ASFALT
- EROSIONSSKYDD

HÄNVISNING

DETALJ ÖVERGÅNGSSTÄLLEN
 SE RITNING T-31-3-101 - T-31-3-102



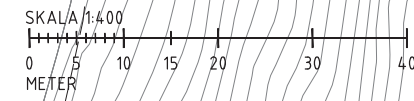
REV.	ANT.	ÄNDRING AVSEER	SKR.	DATUM

GRANSKNINGSHANDLING

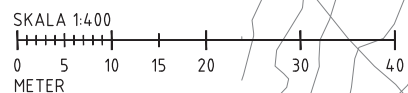



REDO AV	OMGÄRD AV	ARETAL	DIKUM
MA	JF	18016	2019-04-15

ÖSTERÅKERS KOMMUN			
NÄSÅNGEN TILLFARTSVÄG ETAPP 1 VÄGPLAN			
OBJEKT NR	RITNING NR	SKALA	BLAD
T-30-1-101		1:400 (A1)	



KONNEKTION BLAD 03
KONNEKTION BLAD 04



KOORDINATSYSTEM

PLAN SWEREF 99 18 00
HÖJD RH 2000

TECKENFÖRKLARING

--- ARBETSOMRÅDESGRÄNS, REDOVISAD
15 M UTANFÖR PLANERAD ANLÄGGNING

BEFINTLIGT

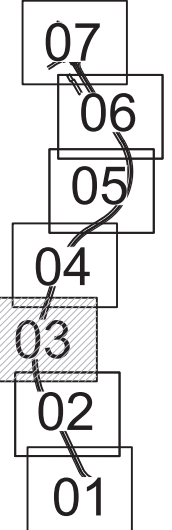
- FASTIGHETSGRÄNS
- GRUSKANT / ASFALTKANT
- BELYSNINGSTOLPE
- ELSKÅP
- BRUNN
- DAGVATTENBRUNN
- INMÄTTA TRÄD
- SKYLTSTOLPAR

PLANERAT

- BELÄGNGSKANT
- KANTSTÖD
- VÄGTRUMMA
- PKS KANTSTÖD GRANIT
- 549 PLANERAD PLUSHÖJD
- 541 BEFINTLIG HÖJD
- 539 BEFINTLIG HÖJD ETAPP 1
- BELYSNING
- KUPOLSIL
- DAGVATTENBRUNN
- KÖRYTA ASFALT
- GÅNGYTA ASFALT
- EROSIONSSKYDD

HÄNVISNING

DETALJ ÖVERGÅNGSSTÄLLEN
SE RITNING T-31-3-101 - T-31-3-102



REV.	ANT.	ÄNDRINGEN AVSER	SKR.	DATUM

GRANSKNINGSHANDLING



REDO AV	EMBEJAD AV	ARETALPNER	DIKUM
MA		18016	2019-04-15

ÖSTERÅKERS KOMMUN
NÄSÅNGEN
TILLFARTSVÄG
ETAPP 1
VÄGPLAN

OBJEKT NR	RITNING NR	SKALA
	T-30-1-103	1:400 (A1)

KONNEKTION BLAD 02
KONNEKTION BLAD 03



KOORDINATSYSTEM

PLAN SWEREF 99 18 00
HÖJD RH 2000

TECKENFÖRKLARING

--- ARBETSOMRÅDESGRÄNS, REDOVISAD
15 M UTANFÖR PLANERAD ANLÄGGNING

BEFINTLIGT

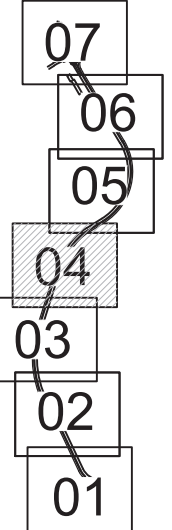
- FASTIGHETSGRÄNS
- GRUSKANT / ASFALKANT
- BELYSNINGSTOLPE
- ELSKÅP
- BRUNN
- DAGVATTENBRUNN
- INMÄTTA TRÄD
- SKYLTTOLPAR

PLANERAT

- BELÄGGNINGSKANT
- KANTSTÖD
- VÄGTRUMMA
- PKS KANTSTÖD GRANIT
- 549 PLANERAD PLUSHÖJD
- 541 BEFINTLIG HÖJD
- 539 BEFINTLIG HÖJD ETAPP 1
- BELYSNING
- KUPOLSIL
- DAGVATTENBRUNN
- KÖRYTA ASFALT
- GÅNGYTA ASFALT
- EROSIONSSKYDD

HÄNVISNING

DETALJ ÖVERGÅNGSSTÄLLEN
SE RITNING T-31-3-101 - T-31-3-102



KONNEKTION BLAD 03
KONNEKTION BLAD 04

KONNEKTION BLAD 04
KONNEKTION BLAD 05



REV.	ANT.	ÄNDRING AVSEER	SKR.	DATUM

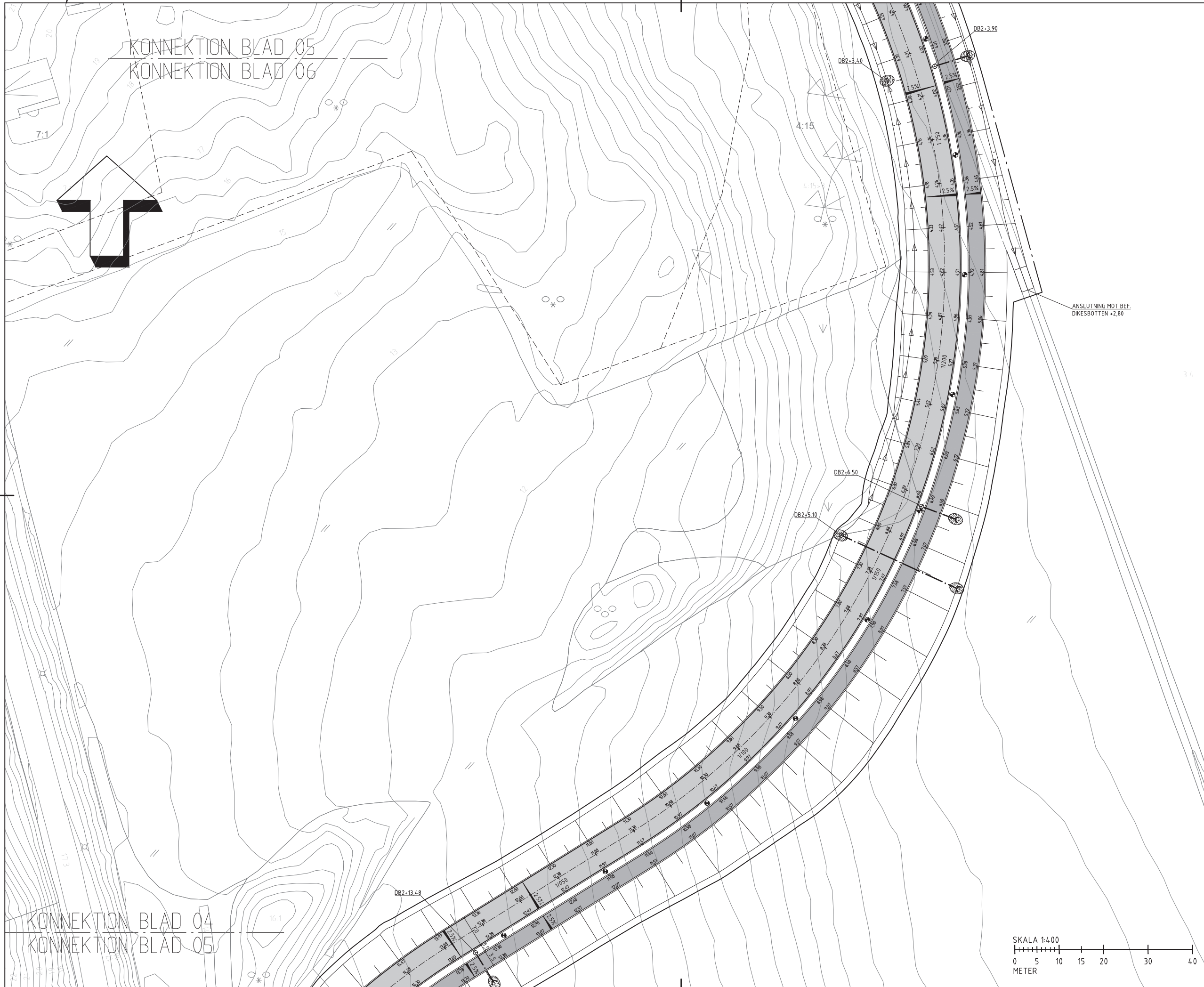
GRANSKNINGSHANDLING

mark tema

REDO AV: MA	OMGÄRD AV: JF	REVISORER: 18016	DIKUM: 2019-04-15
-------------	---------------	------------------	-------------------

ÖSTERÅKERS KOMMUN
NÄSÅNGEN
TILLFARTSVÄG
ETAPP 1
VÄGPLAN

SKALA: 1:400 (A1)
BLAD: T-30-1-104
REV.:



KONNEKTION BLAD 05
KONNEKTION BLAD 06

KONNEKTION BLAD 04
KONNEKTION BLAD 05

KOORDINATSYSTEM

PLAN SWEREF 99 18 00
HÖJD RH 2000

TECKENFÖRKLARING

--- ARBETSOMRÅDESGRÄNS, REDOVISAD
15 M UTANFÖR PLANERAD ANLÄGGNING

- BEFINTLIGT**
- FASTIGHETSGRÄNS
 - GRUSKANT / ASFALTKANT
 - BELYSNINGSTOLPE
 - ELSKÅP
 - BRUNN
 - DAGVATTENBRUNN
 - INMÄTTA TRÄD
 - SKYLTTOLPAR

- PLANERAT**
- BELÄGGNINGSKANT
 - KANTSTÖD
 - VÄGTRUMMA
 - KANTSTÖD GRANIT
 - PLANERAD PLUSHÖJD
 - BEFINTLIG HÖJD
 - BEFINTLIG HÖJD ETAPP 1
 - BELYSNING
 - KUPOLSIL
 - DAGVATTENBRUNN
 - KÖRYTA ASFALT
 - GÅNGYTA ASFALT
 - EROSIONSSKYDD

HÄNVISNING
DETALJ ÖVERGÅNGSSTÄLLEN
SE RITNING T-31-3-101 - T-31-3-102

- 07
- 06
- 05
- 04
- 03
- 02
- 01

REV.	ANT.	ÄNDRING AVSEER	SKR.	DATUM

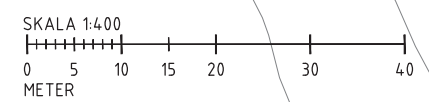
GRANSKNINGSHANDLING

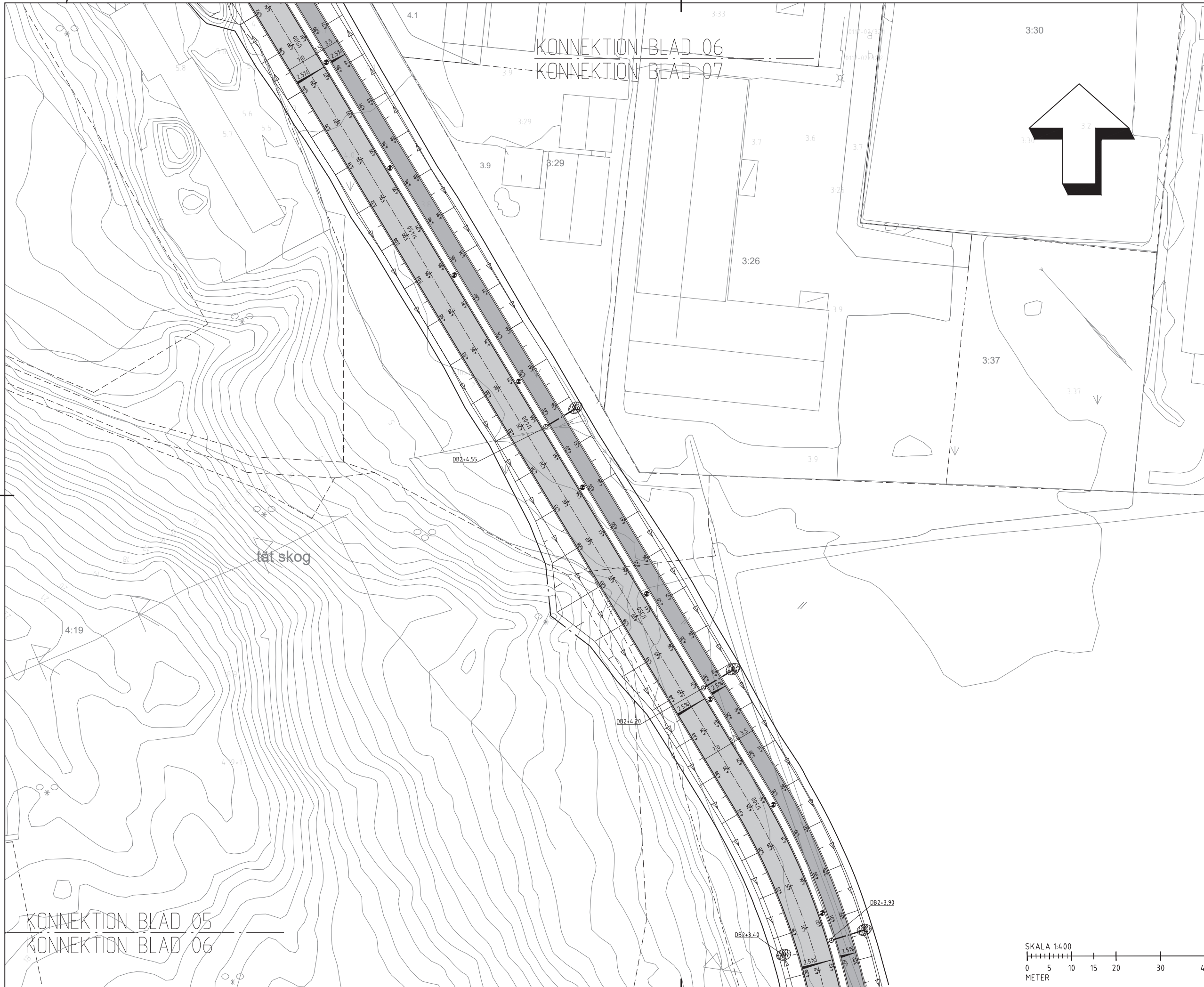


BYGGNAD AV	OMGIVAD AV	AREALMÄTT	SKALA
MA	JF	18016	2019-04-15

ÖSTERÅKERS KOMMUN
NÄSÅNGEN
TILLFARTSVÄG
ETAPP 1
VÄGPLAN

OBJEKT NR	RITNING NR	SKALA	BLAD	REV.
	T-30-1-105	1:400 (A1)		





KOORDINATSYSTEM

PLAN SWEREF 99 18 00
HÖJD RH 2000

TECKENFÖRKLARING

- ARBETSOMRÅDESGRÄNS, REDOVISAD 15 M UTANFÖR PLANERAD ANLÄGGNING
- BEFINTLIGT
- FASTIGHETSGRÄNS
- GRUSKANT / ASFALTKANT
- BELYSNINGSTOLPE
- ⊗ ELSKÅP
- BRUNN
- ⊙ DAGVATTENBRUNN
- ⊙ INMÄTTA TRÄD
- ⊙ SKYLTTOLPAR
- PLANERAT
- BELÄGGNINGSKANT
- KANTSTÖD
- VÄGTRUMMA
- ⊙ KANTSTÖD GRANIT
- ⊙ PLANERAD PLUSHÖJD
- ⊙ BEFINTLIG HÖJD
- ⊙ BEFINTLIG HÖJD ETAPP 1
- ⊙ BELYSNING
- ⊙ KUPOLSIL
- ⊙ DAGVATTENBRUNN
- KÖRYTA ASFALT
- GÅNGYTA ASFALT
- EROSIONSSKYDD
- HÄNVISNING
- DETAILJ ÖVERGÅNGSSTÄLLEN
- SE RITNING T-31-3-101 - T-31-3-102

3:30

3:31

3:2

4.1

3.33

KONNEKTION BLAD 06
KONNEKTION BLAD 07

3.29

3.7

3.6

3.7

3.9

3:29

3:26

3.9

3:37

3:37

lät skog

4:19

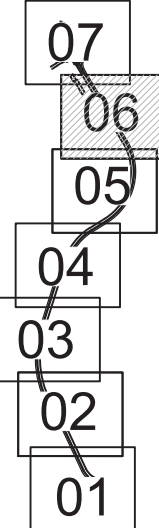
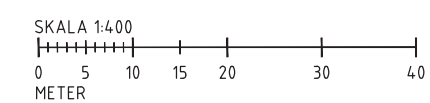
DB2+4.55

DB2+4.20

DB2+3.90

DB2+3.40

KONNEKTION BLAD 05
KONNEKTION BLAD 06



REV.	ANT.	ÄNDRING AVSEER	SKR.	DATUM

GRANSKNINGSHANDLING

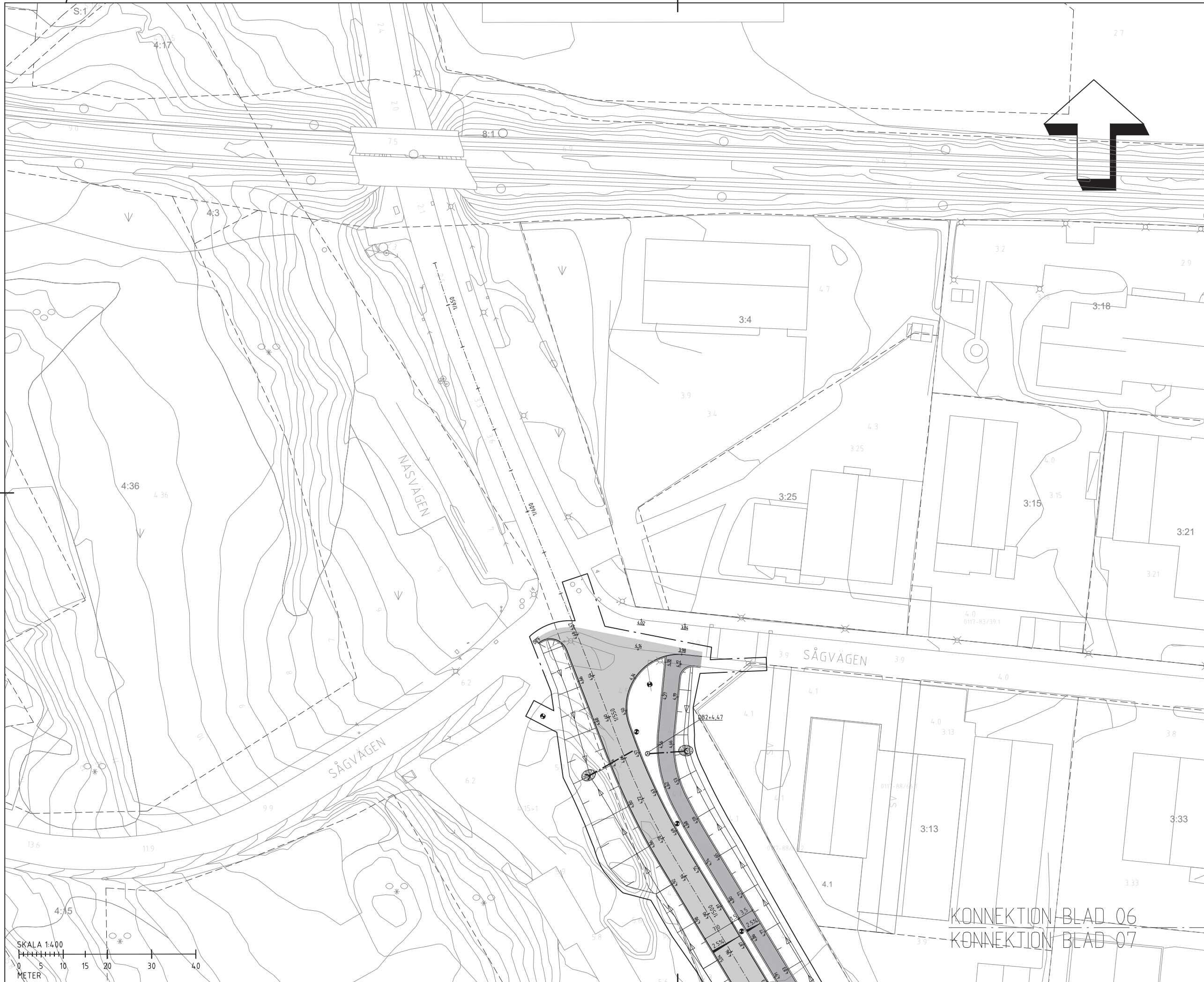
mark tema

REDA AV: MA	OMGÄRD AV: JF	AREALMÄTT: 18016	DIKUM: 2019-04-15
-------------	---------------	------------------	-------------------

ÖSTERÅKERS KOMMUN

NÄSÅNGEN
TILLFARTSVÄG
ETAPP 1
VÄGPLAN

OBJEKT NR:	RITNING NR:	SKALA:
T-30-1-106	T-30-1-106	1:400 (A1)



KOORDINATSYSTEM

PLAN SWEREF 99 18 00
HÖJD RH 2000

TECKENFÖRKLARING

--- ARBETSOMRÅDESGRÄNS, REDOVISAD
15 M UTANFÖR PLANERAD ANLÄGGNING

- BEFINTLIGT**
- FASTIGHETSGRÄNS
 - GRUSKANT / ASFALTKANT
 - BELYSNINGSTOLPE
 - ELSKÅP
 - BRUNN
 - DAGVATTENBRUNN
 - INMÄTTA TRÄD
 - SKYLTTOLPAR

- PLANERAT**
- BELÄGGNINGSKANT
 - KANTSTÖD
 - VÄGTRUMMA
 - KANTSTÖD GRANIT
 - PLANERAD PLUSHÖJD
 - BEFINTLIG HÖJD
 - BEFINTLIG HÖJD ETAPP 1
 - BELYSNING
 - KUPOLSIL
 - DAGVATTENBRUNN
 - KÖRYTA ASFALT
 - GÅNGYTA ASFALT
 - EROSIONSSKYDD

HÄNVISNING
DETALJ ÖVERGÅNGSSTÄLLEN
SE RITNING T-31-3-101 - T-31-3-102

- 07
- 06
- 05
- 04
- 03
- 02
- 01

REV.	ANT.	ÄNDRING AVSEER	SKR.	DATUM

GRANSKNINGSHANDLING



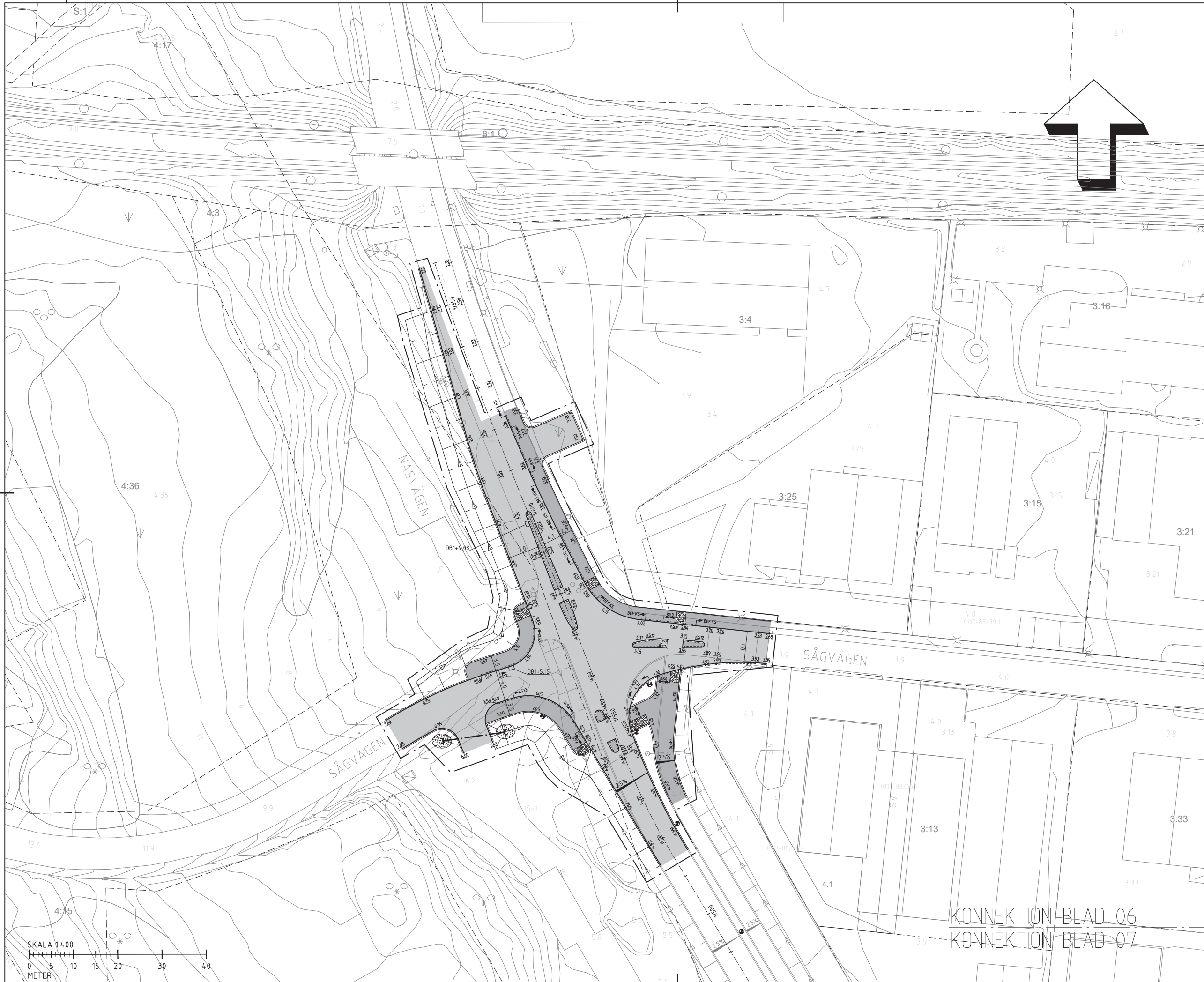
REDO AV	OMGÄRD AV	ARETAL	DIKUM
MA	JF	18016	2019-04-15

ÖSTERÅKERS KOMMUN
NÄSÅNGEN
TILLFARTSVÄG
ETAPP 1
VÄGPLAN

OBJEKT NR	RITNING NR	SKALA
	T-30-1-107	1:400 (A1)



KONNEKTION BLAD 06
KONNEKTION BLAD 07



KOORDINATSYSTEM

PLAN SWEREF 99 18 00
HÖJD RH 2000

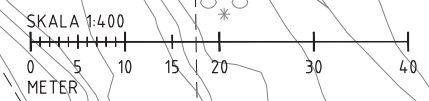
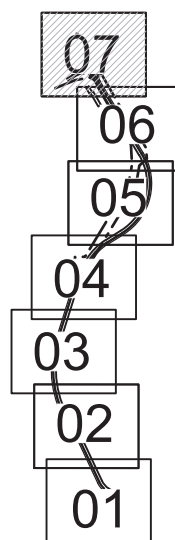
TECKENFÖRKLARING

--- ARBETSOMRÅDESGRÄNS, REDOVISAD 15 M UTANFÖR PLANERAD ANLÄGGNING

- BEFINTLIGT**
- FASTIGHETSGRÄNS
 - GRUSKANT / ASFALTKANT
 - BELYSNINGSTOLPE
 - ELSKÅP
 - BRUNN
 - DAGVATTENBRUNN
 - INMÄTTA TRÄD
 - SKYLTTOLPAR

- PLANERAT**
- BELÄGGNINGSKANT
 - KANTSTÖD
 - VÄGTRUMMA
 - PKS KANTSTÖD GRANIT
 - 549 PLANERAD PLUSHÖJD
 - 531 BEFINTLIG HÖJD
 - 530 BEFINTLIG HÖJD ETAPP 1
 - BELYSNING
 - KUPOLSIL
 - DAGVATTENBRUNN
 - KÖRYTA ASFALT
 - GÅNGYTA ASFALT
 - EROSIONSSKYDD

HÄNVISNING
DETALJ ÖVERGÅNGSSTÄLLEN
SE RITNING T-31-3-101 - T-31-3-102



KONNEKTION BLAD 06
KONNEKTION BLAD 07

REV.	ANT.	ÄNDRING AVSEER	SKR.	DATUM
GRANSKNINGSHANDLING				
REDO AV	OMGÄRD AV	ARETALPNER	DRUM	
MA	JF	18016	2019-04-15	
ÖSTERÅKERS KOMMUN				SKALA
NÄSÅNGEN				1:400 (A1)
TILLFARTSGATA				BLAD
ETAPP 2				REV.
VÄGPLAN				
OBJEKT NR	RITNING NR			
	T-30-1-207			