

















-  Ny byggnad
-  Väg, gång, cykel
-  Angöring
-  Grönyta
-  Befintligt träd

PRIMÄRKARTANS BETECKNINGAR

-  Traktgräns
-  Fastighetsgräns
-  Servitut, ledningsrätt, ga. m.fl.
-  Fastighetsbeteckning
-  Byggnader, takens begränsningar redovisade
-  Staket
-  Väg
-  Dike
-  Nivåkurvor
-  Elledning
-  Rutmåtpunkt

PRIMÄRKARTAN UPPRÄTTAD I FEBRUARI 2016  
AV KART- OCH MÄTNENHETEN I ÖSTERÅKERS KOMMUN  
KOORDINATSYSTEM I PLAN SWEREF99 18 00  
KOORDINATSYSTEM I HÖJD RH00 19000

Katarina Nilsson  
Kart- och mätningsejour

Detaljplan för

**GÖRJANSGÅRDEN (Mellansjö 3:2 m.fl.)**  
Österåkers kommun, Stockholms län  
Upprättad den 2 februari 2016 enligt PBL (2010:900)

David Lanthén  
Planchef

Amanda Docherty  
Planarkitekt

Antagande	Laga kraft	Genomförandetid slutar	Plan nr
Beslutsdatum			
Instans	KF		



Illustrationskarta

