
















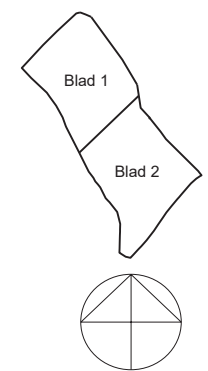
-  DAMM
-  FÖRESLAGEN BEBYGGELSE
- UG** UTEGYM
- P** PARK
- BP** BOLLPLAN
- LEK** LEKPLATS
- T** TORG

PRIMÄRKARTANS BETECKNINGAR

-  Traktgräns
-  Fasthetsgräns
-  Servitut, ledningsrätt, ga. m.fl.
-  Fasthetsbeteckning
-  0,00 Byggnader, takens begränsningslinjer redovisade
-  Staket
-  Väg
-  Dike
-  Nivåkurvor
-  Elledning
-  Rutnätspunkt

PRIMÄRKARTAN UPPRÄTTAD I AUGUSTI 2018 AV KART- OCH MÄTENHETEN I ÖSTERÅKERS KOMMUN  
 KOORDINATSYSTEM I PLAN: SWEREF99 18 00  
 KOORDINATSYSTEM I HÖJD: RH2000

Katarina Nilsson  
 Kart- och mätchef



Blad 1 av 4  
**HAGBY ÄNG OCH KULLE**  
 (Del av Hagby 1:5, Husby 2:112 m.fl.)  
 Österåkers kommun, Stockholms län  
 Upprättad 26 september 2018, enligt PBL (2010:900)

Maria Bengs Planchef	Antagande	Amanda Docherty Planarkitekt	Laga kraft	Genomförandetid slutar	Plan nr
Beslutsdatum	Instans	KF			