


















ILLUSTRATION

-  Ny byggnad
-  Väg, gång, cykel
-  Angöring
-  Grönyta
-  Befintligt träd
-  Illustration av högsta tillåtna byggnadsarea på området för idrottsändamål. Se planbestämmelse.

GRUNDKARTANS BETECKNINGAR

-  Träkgräns
-  Fasthetsgräns
-  Servitut, ledningsrätt, ga. m.fl.
-  0:00 Fasthetsbeteckning
-  Byggnader, takens begränsningslinjer redovisade
-  Staket
-  Väg
-  Dike
-  Nivåkurvor
-  Elledning
-  Rättningspunkt

GRUNDKARTAN UPPRÄTTAD I SEPTEMBER 2016
AV KART- OCH MÄTNENETEN I ÖSTERÅKERS KOMMUN
KOORDINATSYSTEM I PLAN SWEREF99 18 00
KOORDINATSYSTEM I HÖJD RH2000

Katarina Nilsson
Kart- och mätningssjör

GRANSKNINGSHANDLING

Detaljplan för

DEL AV MELLANSJÖ (3:4 m.fl.)
Österåkers kommun, Stockholms län
Upprättad den 10 SEPTEMBER 2016 enligt PBL (2010:900)

David Lanthén
Planchef

Amanda Docherty
Planarkitekt

Antagande	Laga kraft	Genomförandetid slutar	Plan nr
Beslutsdatum			
Instans	KF		



Illustrationskarta

