


Karteringsbeskrivning Österåkers kommun bilaga 4, diken

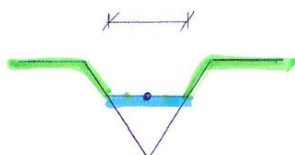
Diken

-  vattenyta
-  höjdkurvor

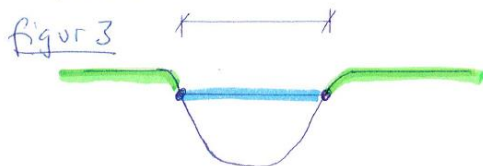
figur 1
Dike utan vatten (Dikesmitt
generellt)



figur 2
Dike med vatten $b \leq 0.5$ m (Dikesmitt)



Dike med vatten $b > 0.5$ m



Dikeskant

Användning: dike m vatten bredd $> 0,5$ m

Lager: HYDROGRAFI_DIKE_LINJE

Planläge: dikeskant

Höjdläge: vattenyta

Mätning: i strömriktning

Anmärkning:

Dikesmitt

Användning: dike utan vatten och dike bredd $< 0,5$ m

Lager: HYDROGRAFI_DIKE_LINJE

Planläge: dikesmitt

Höjdläge: vattenyta/botten

Mätning: i strömriktning

Anmärkning: