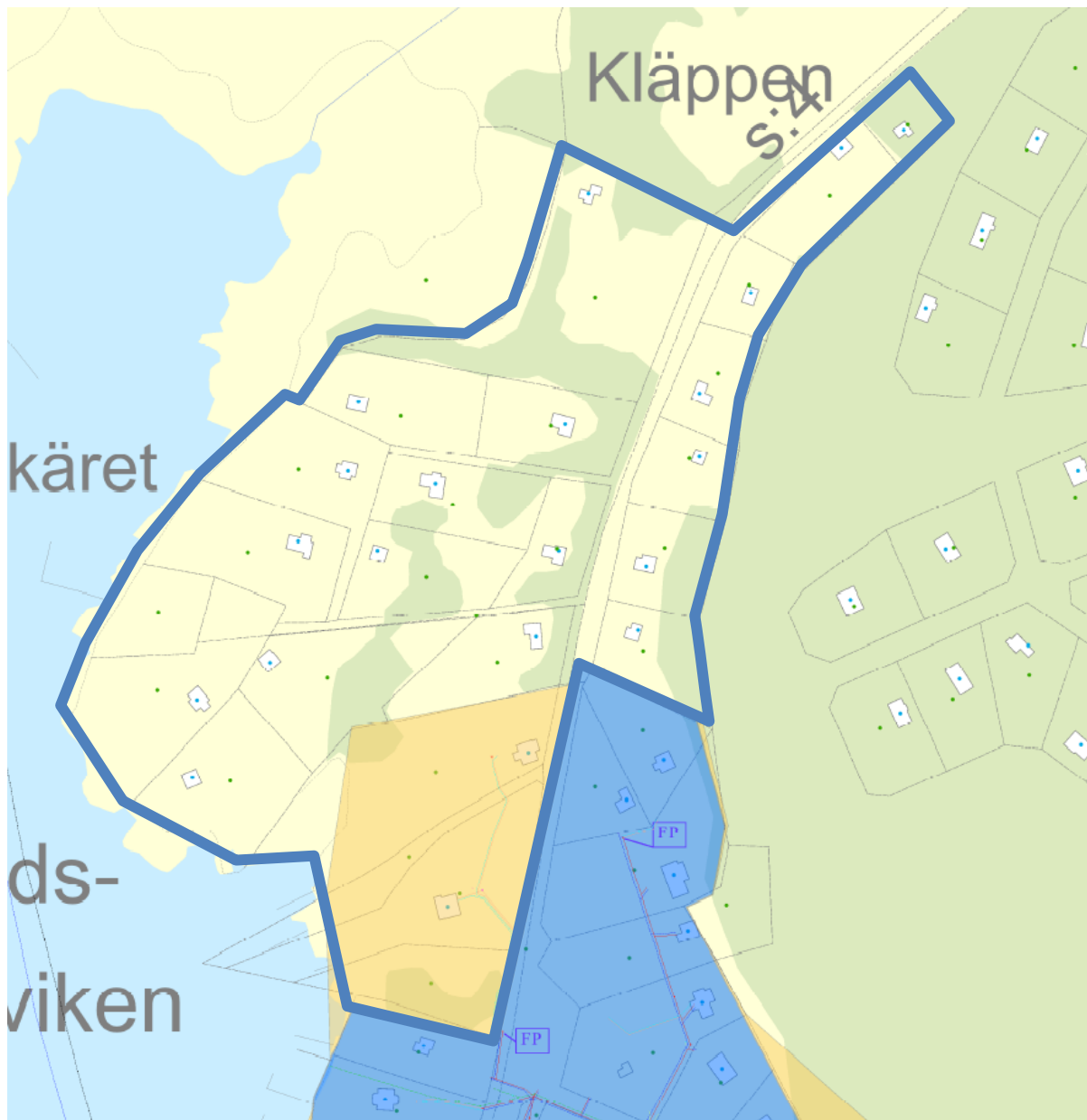





# BILAGA 1. Karta över föreslaget verksamhetsområde



## TECKENFÖRKLARING

-  Föreslaget verksamhetsområde för vatten och spillvatten
-  Befintligt verksamhetsområde för vatten och spillvatten
-  Befintligt driftområde för vatten och spillvatten

Fastigheter som föreslås ingå i verksamhetsområdet för vatten och spillvatten (gulmarkerade fastigheter är redan idag anslutna via privata ledningar):

- |             |                    |
|-------------|--------------------|
| Bolby 2:91  | Bolby 2:67         |
| Bolby 2:139 | Bolby 2:83         |
| Bolby 2:149 | Bolby 2:66         |
| Bolby 2:84  | Bolby 2:151        |
| Bolby 2:88  | Bolby 2:31         |
| Bolby 2:87  | Bolby 2:150        |
| Bolby 2:86  | <b>Bolby 1:25</b>  |
| Bolby 1:148 | <b>Bolby 1:7</b>   |
| Bolby 2:72  | <b>Bolby 1:73</b>  |
| Bolby 2:182 | <b>Bolby 1:408</b> |
| Bolby 2:53  |                    |