




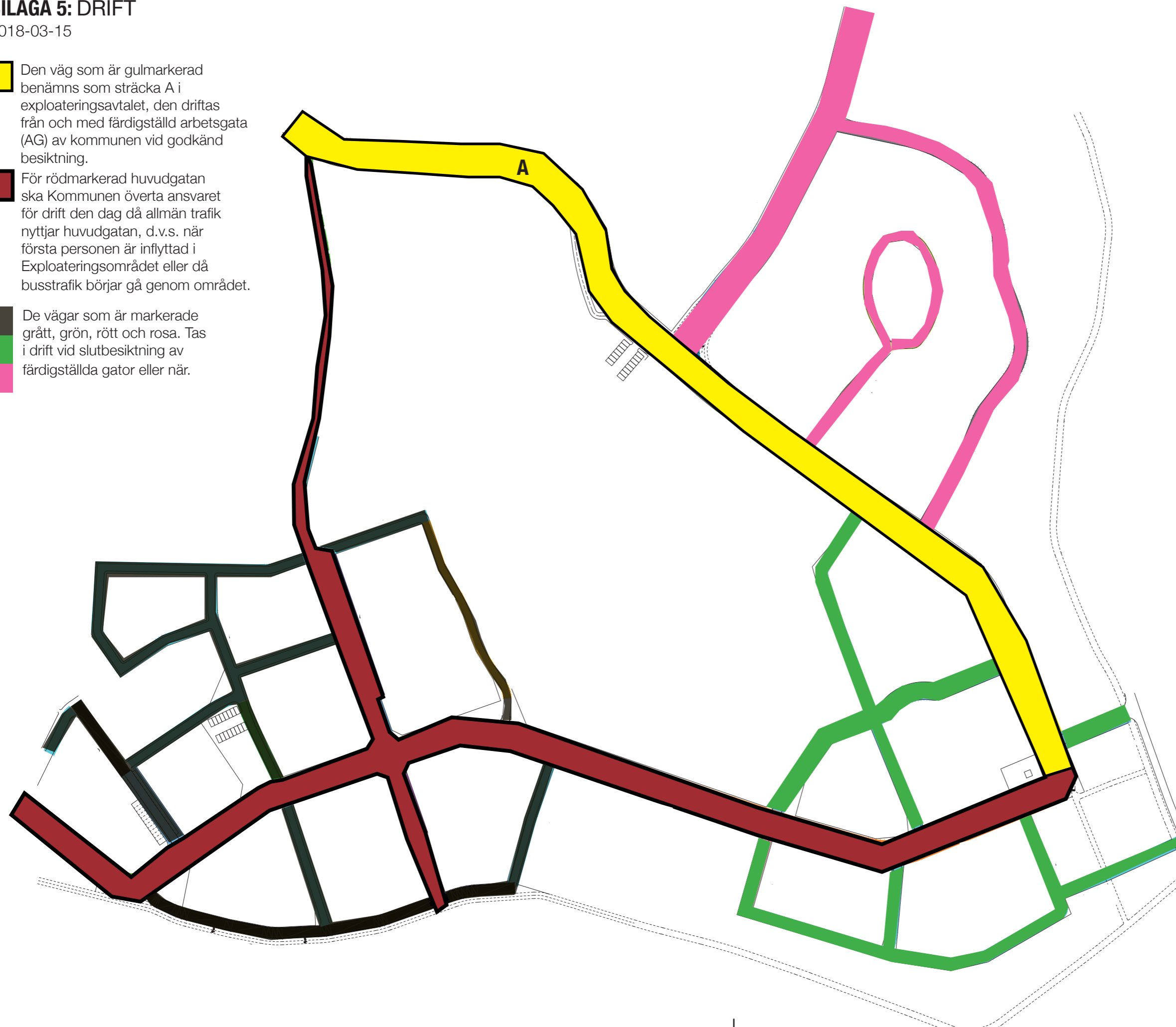
BILAGA 5: DRIFT

2018-03-15

 Den väg som är gulmarkerad benämns som sträcka A i exploateringsavtalet, den driftas från och med färdigställd arbetsgata (AG) av kommunen vid godkänd besiktning.

 För rödmarkerad huvudgatan ska Kommunen överta ansvaret för drift den dag då allmän trafik nyttjar huvudgatan, d.v.s. när första personen är inflyttad i Exploateringsområdet eller då busstrafik börjar gå genom området.

 De vägar som är markerade grått, grön, rött och rosa. Tas i drift vid slutbesiktning av färdigställda gator eller när.



TECKENFÖRKLARING

-  A1 = 9360 m²
-  A2 = 5250 m²
-  A3 = 1600 m²
-  B1 = 4000 m²
-  B2 = 6000 m²
-  C = 1545 m²
-  D = 1580 m²
-  E1 = 3320 m²
-  E2 = 500 m²
-  F1 = 2820 m²
-  F2 = 450 m²
-  G = 940 m²
-  H1 = 9550 m²
-  H2 = 370 m²
-  H3 = 2690 m²
-  H4 = 270 m²
-  I = 790 m²
-  J = 1560 m²
-  K = 630 m²

BET	ANT	ÄNDRINGEN AVSER	DATUM	SIGN
-----	-----	-----------------	-------	------

FÖRPROJEKTERING

marktema Propellervägen 4A
183 62 TÄBY
Telefon 08-7325800
www.marktema.se

UPPDRAG NR 11055	RITAD AV / KONSTR AV MA /	UPPDRAGSLEDARE JF
DATUM 2017-12-14	ANSVARIG EW	

ÖSTERÅKERS KOMMUN
NÄSÄNGEN
GATUTYPER
ÖVERSIKT

SKALA A3:	NUMMER	BET
--------------	--------	-----