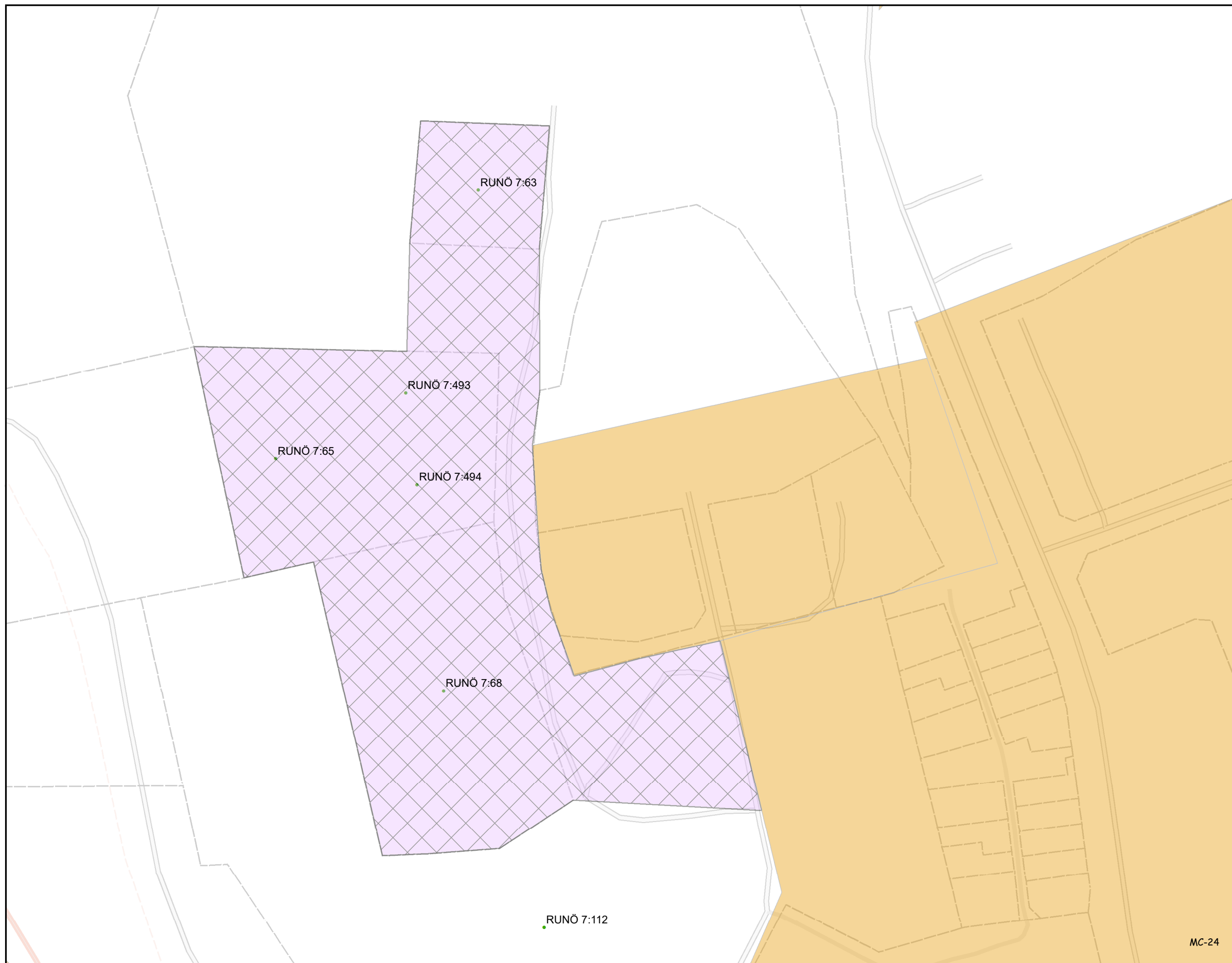


Bilaga1. Kvarnberget-Runö, förslag till nytt VO - V, S



Roslagsvatten

Utdrag ur Roslagsvattens VA-karta

Berörda fastigheter:

Runö 7:112 (del av)

Runö 7:493

Runö 7:494


Runö 7:63


Runö 7:65

Runö 7:68

Förslag nytt VO - vatten och
spillvatten



 Beslutat VO - vatten och spillvatten

 Förslag till nytt VO - vatten och
spillvatten

Format: A3

Skala: 1:1 000

Koordinatsystem

Höjdsystem

SWEREF99 18 00

RH 2000

Skapad av Roslagsvatten den

november 18, 2024

MC-24

0 25 50 100 Meter

Denna ritning får ej utan vårt medgivande kopieras, delgivas annan eller eljest obehörigen användas. Överträdelse härav beivras med stöd av gällande lag. © Roslagsvatten AB