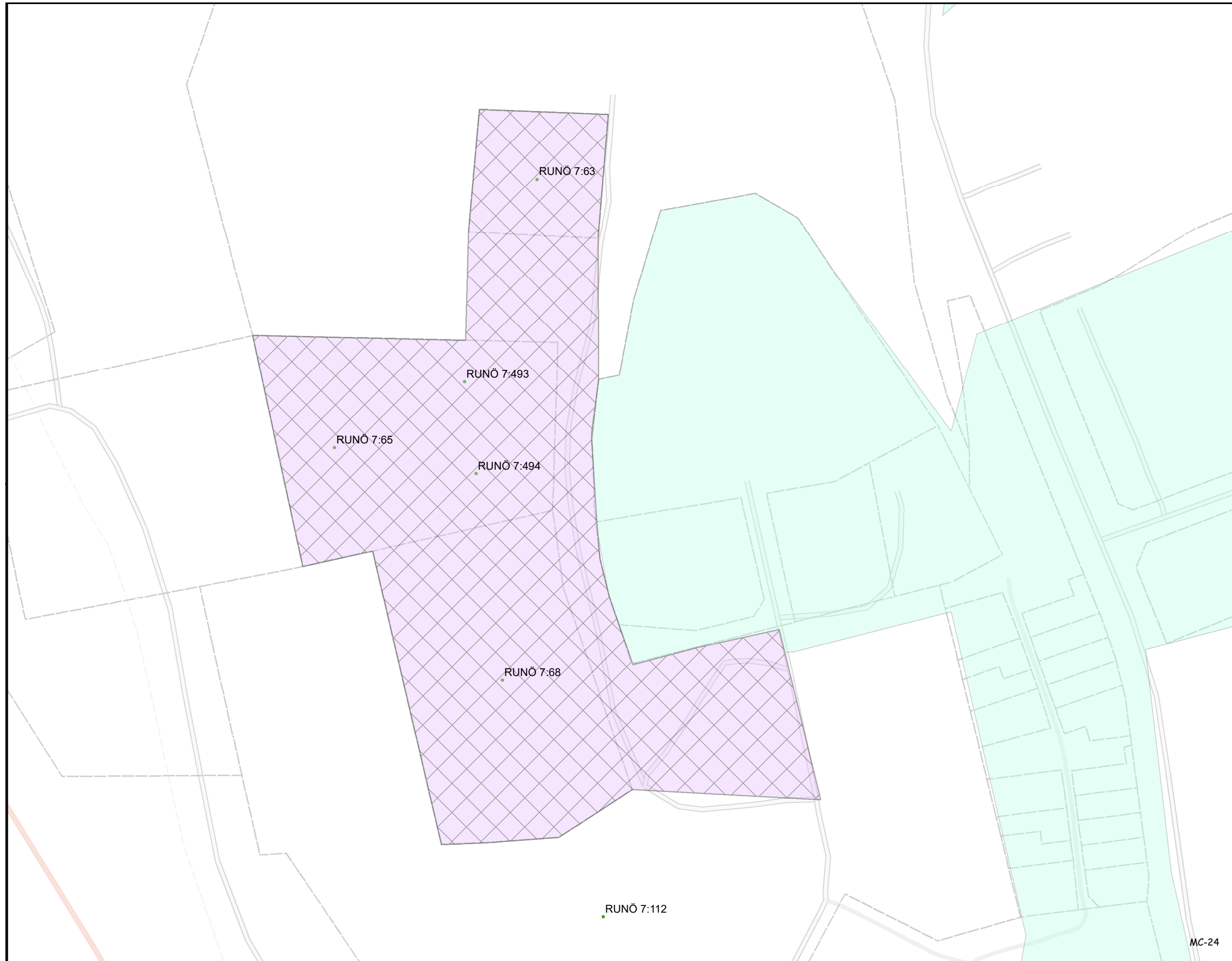


# Bilaga2. Kvarnberget-Runö, förslag till nytt VO - D fastighet, D gata




Roslagsvatten


Utdrag ur Roslagsvattens VA-karta

Berörda fastigheter:  
Runö 7:112 (del av)  
Runö 7:493  
Runö 7:494  
Runö 7:63  
Runö 7:65  
Runö 7:68

Förslag nytt VO - dagvatten fastighet  
och dagvatten gata



 Beslutat VO - dagvatten fastighet  
och dagvatten gata

 Förslag till nytt VO - dagvatten fastighet  
och dagvatten gata

Format: A3

Skala: 1:1 000

Koordinatsystem

Höjdsystem

SWEREF99 18 00

RH 2000

Skapad av Roslagsvatten den

november 18, 2024

0 25 50 100 Meter

MC-24

Denna ritning får ej utan vårt medgivande kopieras, delgivas annan eller eljest obehörigen användas. Överträdelse härav beivras med stöd av gällande lag. © Roslagsvatten AB