

Minnesanteckningar för Miljö- och klimatrådet


Tid Torsdagen den 23 februari 2017, kl 18-20

Plats Alceahuset, lokal Drängsjön

Närvarande Enligt bifogad närvarolista

Utses att justera, § 1 Ann-Christine Furustrand (S)

Sekreterare


Marie Åkeby

Ordförande


Michaela Haga (C)

Justerande


Ann-Christine Furustrand (S)

Närvarolista

Parti	Ledamöter	Närvarande	Ej närvarande	
C	Michaela Haga, ordförande	X		
S	Ann-Christine Furustrand	X		
M	Conny Söderström	X		
ÖP	Bert Niska	X		
	Representanter föreningar/byalag			
	Sven Faugert, Naturskyddsföreningen Österåker		X	
	Philip Shaw, Naturskyddsföreningen Österåker	X		
	Christina Lundin, Naturskyddsföreningen Österåker		X	
	Margareta Olofsson, Naturskyddsföreningen Österåker	X		
	Lennart Jöngren, LRF		X	
	Caroline Jöngren, LRF	X		
	Ingela Martinsson, Friluftsförbundet i Österåker		X	
	Marianne Arnetz, STF Stockholm nordost	X		
	Anna Roslund, Österåkers scoutkår		X	
	Jonas Bergström, Företagarna i Täby Österåker	X		
	Maud Trygg, Cykelförbundet i Stockholm norrort		X	
	Björn Norbeck, Södra Roslagens båtförbund		X	
	Tom Rotsman, Södra Roslagens båtförbund		X	
	Joakim Jonsson, Österåkers sportfiskeklubb		X	
	Jan Höglund, Österåkers sportfiskeklubb		X	
	Göran Sonnesjö, Österåkers sportfiskeklubb	X		
	Cecilia Arvidsson, Orienteringsklubben Österåker		X	
	Bo Hedenstedt, Österåkers hembygds- och fornminnesförening	X		
	Marie Lönnqvist, Svenska kyrkan		X	
	Leif Engman, Österåkers scoutkår	X		
	Övriga närvarande	Funktion		
	Marie Åkeby	Sekreterare		
	Maria Lindström	Miljö- och hälsoskyddschef		
	Elin Dagerhamn	Landskapsarkitekt		
	Per Bergwall	Parkingenjör		




Mötets öppnande och val av justerare

Ordförande hälsar välkommen

MKR § 1

Val av justerare

MKR-rådets beslut

Ann-Christine Furustrand utses till justerare.

MKR § 2

Fastställande av dagordning

MKR-rådets beslut

Dagordningen fastställs. med ändring enligt nedan samt tillägg till frågorna under punkten "Övriga frågor".

Göran Sonnesjö, Österåkers sportfiskeklubb anmäler en fråga, Skarvproblemet som tas upp under punkt 4.

MKR § 3

Information om kommunens arbete med tätortsnära natur- och grönområden.

MKR-rådets beslut

Råden önskar att befintliga tätortsnära natur- och grönområden ska vara tillgängliga och lätta att nå för att kunna utnyttjas. Tydlig information med vad som finns att tillgå i kommunen när det avser parker, naturområden, vandringsleder, motionsspår etc.

Sammanfattning

Elin Dagerhamn, landskapsarkitekt och Per Bergwall parkingenjör på väg- och trafikenheten informerar om kommunens arbete med tätortsnära natur- och grönområden.

Tätortsnära natur och grönområden:

Närnaturen får vi, då den är befintlig men de små grönområdena mellan bostadsområdena uppstår då vi exploaterar och bygger bostadsområden. Dessa ska dels ha en funktion för de boende i närmiljön samt driftas för att kunna vara tillgängliga och trygga. Även parker är en viktig aspekt för de boende samt övriga medborgare i kommunen.

För utveckling och skötsel av parker i kommunen ansvarar Gisela Holmgren, landskapsarkitekt.

Idag har vi sedan ett par år arbetat med skötselplanen för Näsuddens naturreservat och vi ser en god utveckling. I Karsvreta är det en pågående naturreservatsbildning.

Grön och blådrift:

Med grön och blådrift avses parker, blomsterplantering, lekplatser, utomhusgym, motionsspår, ridstigar, bad, bryggor, naturmark, och skogsmark i kommunen samt även dagvatten i de kommunala delarna.

När det gäller blådriftsfrågor ansvarar även Thomas Törnros, skärgård- och markhandläggare.

From 1/3 2017 har kommunen ett nytt avtal med PEAB som sköter driftsfrågor för gator, parker, spår och leder.

Skogsområden sköts på avrop.

Parkdrift:

När det gäller parkdrift röjs det och öppnas upp i områdena. Detta för att få vattenkontakt och att det ska vara tryggt att vistas i området.

Trastsjöskogen är indelat i rekreations- och naturvårdsinriktad jordbruksplan.

Potentiella julgranar ska sparas för att genom föreningslivet säljas som julgranar.

Vandringsled:

Innefattar Roslagsleden och blå leden. För dessa ansvarar kommunen för inventering och åtgärder.

Avtal med markägare ska upprättas när det avser vandringsleder, ridstigar och mountainbike leder. Även ett samarbete med övriga kommuner som omfattas av dessa.

Gröna kilar:

Genom Österåkers kommun går två sådana kilar: Angarnkilen och Bogesundskilen. Finns samarbete med de andra kommunerna som angränsar till dessa.

Övriga uppdrag på friluftsområden:

Finns uppdrag på att hitta en plats för mountainbikeled (MTB) i kommunaldrift.

Denna ska knytas ihop med en cyklocrosslinga som ska gå på befintliga vägar och stigar.

Avtal ska här upprättas med markägarna.

Planeringsinstrument finns upprättat för att drifva och åtgärda nedanstående:

- Grönplan
- Strategi för de gröna frågornas hantering i Österåkers kommun
- Skogsbruksplan
- Befintliga skötselplaner, samt framtida t.ex. Täljöviken, Karsvreta naturreservat



Förslag på framtida planeringsinstrument finns också framtaget och är på gång t.ex. översiktsplan och parkprogram.

Nulägesbeskrivning för våra naturområden är att tydliggöra informationen om vad vi har och få en samlad bild. Även var och på vilka marker man får röra sig. Ska vara lätt att komma ut i naturen. Även att utveckla det vi har t.ex. ridstigar och vandringsleder. Idag finns det mycket enskild mark i kommunen. Förslag finns att ta fram en friluftspan. Även en långsiktig åtgärdsplan för skötsel av grönområden. I driftspanen ska det ingå att rensa i bl.a. grönområden mellan bostäder för att dessa ska bli trygga. Dagvattenfrågan är en viktig fråga för hela kommunen.

MKR § 4

Viltvårdsarbete

MKR-rådets beslut

Rådet önskar tydligare info ut till medborgarna vart de ska vända sig i viltvårdsfrågor. Finns ett initiativ på en konferens för att få en samsyn på skarvproblemet och sträva efter ett hållbart bestånd. Rådet föreslår kommunen att delta i denna för att åtgärda problemet.

Sammanfattning

Elin Dagerhamn, landskapsarkitekt informerar om kommunens viltvårdsarbete.

Finns idag ett upprättat avtal för skötseln.

- Viltvårdande insatser- skydds jakt, stödfodring fågel, avskjutning rävs kabb, omhändertagande av skadat vilt
- Inventeringar, samt översyn av vildsvinsstammen och åtgärdsförslag
- Stadsplanering och vilt
- Trafik och vilt: olycksstatistik, skyltning, eftersök viltolyckor
- Dagkortsjakt- öppen för allmänheten
- Service till allmänheten, döda/ skadade tama och vilda djur
- Information till allmänheten exempelvis jaktschema, hund och vilt

Information via hemsidan angående jakt och vad som gäller vid jakttider för övriga medborgare. För jakt i Trastjökogen behövs ett speciellt tillstånd från polisen.

Vildsvinsarbetet:

Vildsvinsbeståndet i kommunen är stort och ökar. Vissa djur gör stora skador och det är viktigt att hålla efter ståndet. Problemet åtgärdas via en åtgärdsplan.



Justerandes signaturer



Utdragsbestyrkande

Trafik och vilt:

I samband med viltolyckor bör markeringsremсор användas för att märka upp olycksplatsen. Markeringsremсор fanns tidigare att få gratis på bilprovningen men är i dagsläget svåra att få tag på. För mer info se <https://www.viltolycka.se/service/hamta-markeringsremсор/>. Polis ska alltid kontaktas vid viltvårdsolyckor som i sin tur kontaktar viltvårdare som tar hand om djuret efter olyckan

Nu ska kommunen teckna avtal med 4 st. privata viltvårdare och i samband med detta förbättras servicen till allmänheten. En lathund ska upprättas till kommunens växel vart medborgarna ska vända sig i övriga viltvårdsfrågor. Finns ett jaktschema på kommunens hemsida.

Skarvproblemet i kommunen:

Är en skyddad art och för att få jakttillstånd krävs tillstånd från länsstyrelsen på skyddsjakten. Idag godkänns väldigt få antal. I kommunen är 2 öar förstörda då skarvar bosatt sig på öarna. Avföring medför att vattnet förstörs och går väldigt hårt mot fisket.

MKR § 5**Övriga frågor**

Inga övriga frågor, beslutsfrågor eller remisser anmälda.

MKR § 6**Nästa möte**

Nästa möte 2017-03-30, då deltar även kommunens nyanställda hållbarhetsstrateg Lina Cederlöf deltar.

Bilaga:

Presentation tätortsnära natur och grönområden



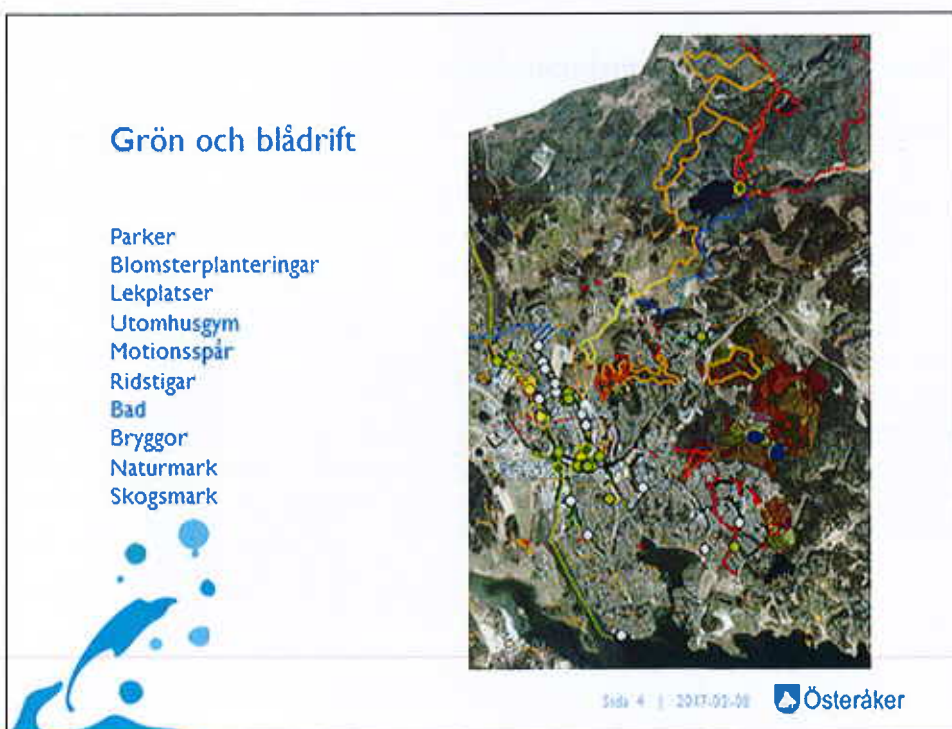
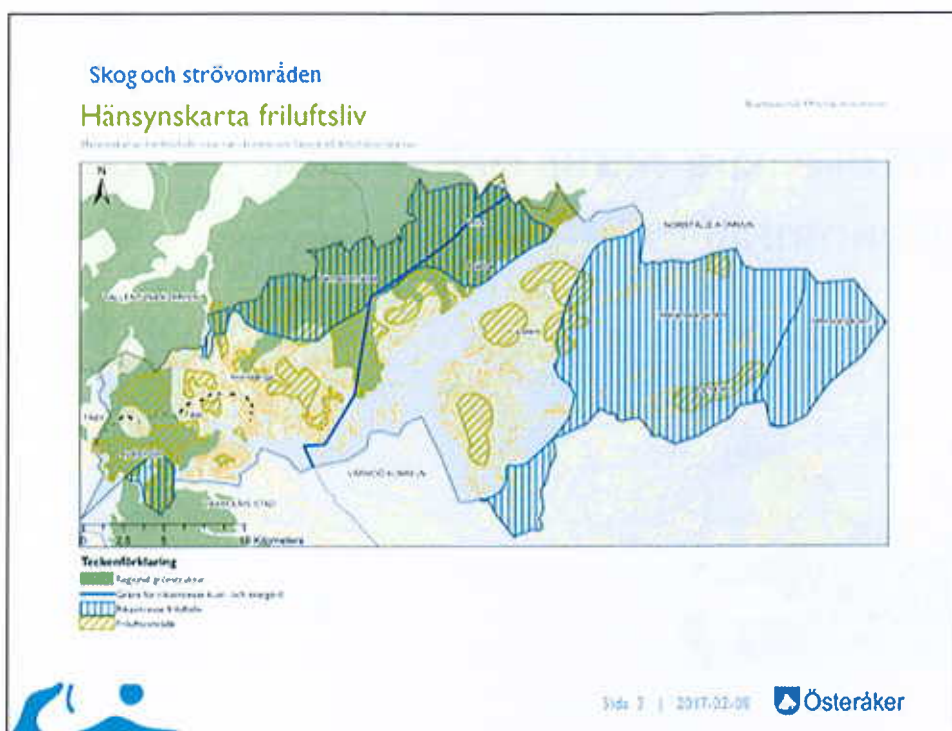
Tätortsnära natur och grönområden

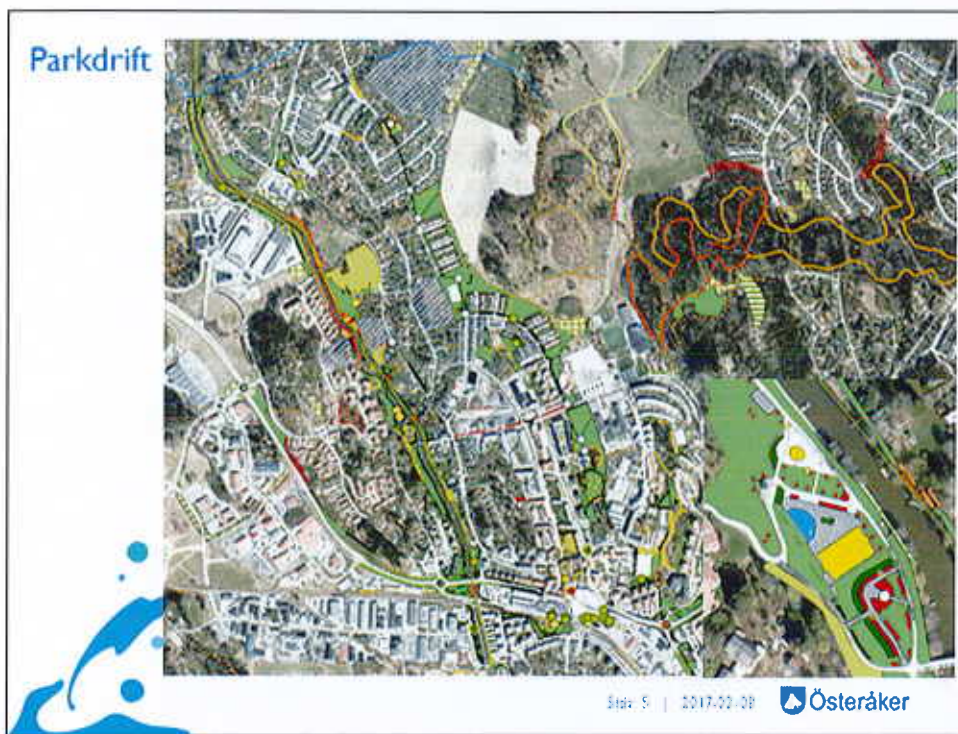


Tätortsnära natur och grönområden

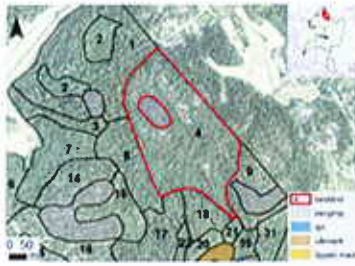
- Skog och strövområden
- Närnatur
- Parker
- Naturresevat
- Odlingslandskapet
- Övriga grönområden (golfbanor, kyrkogårdar, kolonilottsområden)







Bestånd: 4



Trädslagsfördelning Areal: 8,64 ha

Tall: 20 % Gran: 40 % Löv: 40

Markvegetation: bredsådg grästyp/bårbestyp

Ålder: 55 år Huggningsklass: G1 Ståndortsindex: G24

Virkesförråd (m3sk/ha): 120 Markfuktighet: fukt

Grundförutsättningar: medelgod grundförutsättning

Jordart: mörk legr. mossar Ytstruktur: ojämn mark Lutning: liten lutning

Mål naturtyp: Lovvik barrblandskog

Mål naturvård: Lovvik barrblandskog med utprädat förekomst av gamla lövträd, gröva lövträd och djöl ved

Mål rekreation: Blandskogbestånd med där man får en stark skogskänsla och kan uppleva lovtvadsrikedom. Området är rik på gläntor där man kan sitta ner i solen och uppleva ro och avslappning

Beskrivning: Lovvik barrblandskog. Öppet och rikligt bestånd på uniktpräst mark som i de södra delarna domineras av tall. Här finns även inslag av hällmarksparter med äldre tallar. Södra delen domineras av tall-tallskog omväxlande med öppna partier med inslag av spädungar. Närmare bäcken är trädrikhet tät med stort inslag av bjök. Decca del har tidigare tidigare varit öppna odlingsmark. Spritt i beståndet finns även inslag av ung ek, al och en. Skogskänslan är stark i hela området och man kan även uppleva ro och avslappning och det finns möjlighet att sitta ner i solen i gläntorna på höjdparterna.

Skotsolätgård: Gälling Uttag: 20 % År: Löpande

Åtgärdsbeskrivning: Galla de taberna parterna med yngre skog i de södra delarna med ett varierat uttag mellan 10-20 %. Givna lov. Galla extra lång stupa. Även tät tallskogsparter i väst och på vissa ställen även eventuellt trädskärning.

Sida 7 | 2017-02-23



Tätortsnära strövområden



Sida 8 | 2017-02-23



Planeringsinstrument

- Översiktsplan
- Grönplan
- Strategi för de grön frågornas hantering i Österåkers kommun
- Parkprogram
- Ta fram utvecklingsplan för ekosystemtjänster
- Åtgärdsprogram för blå- och grönstrukturen
- Ta fram en Friluftspan
- Skogsbruksplan
- Skötselplan närnatur
- Befintliga skötselplaner
- Framtida skötselplaner exempelvis:
 - Täljöviken, Karsvreta naturreservat

Närnatur



Viltvård

- Viltvårdande insatser- skydds jakt, stödfodring fågel, avskjutning rävskaab, omhändertagande av skadat vilt
- Inventeringar, samt översyn av vildsvinsstammen och åtgärdsförslag
- Stadsplanering och vilt
- Trafik och vilt: olycksstatistik, skyltning, eftersök viltolyckor
- Dagkortsjakt- öppen för allmänheten
- Service till allmänheten, döda/ skadade tama och vilda djur
- Information till allmänheten exempelvis jaktschema, hund och vilt

